



DURCHFÜHRUNGSPLAN PIANO DI ATTUAZIONE

für die Wohnbauzone B
Auffüllzone "Spitalanger"
auf der Gp. 190/31 und auf Teil-
flächen der Gpp. 1858 und 1861/2
in der K.G. Latsch
in der Marktgemeinde Latsch

per la zona residenziale B
zona di completamento "Spitalanger"
sulla p.f. 190/31 e su aree
delle pp.ff. 1858 e 1861/2
nel C.C. di Laces
nel comune di Laces

Planinhalt | Contenuto:

Rechtsplan
Piano vincolante

Plan Nr. | Tavola n.

05

Maßstab | Scala

1:250

Die Antragsteller | I richiedenti

.....
Udalrich Josef Dietl
Quellenweg - Via Sorgente 11
39021 Latsch - Laces

Die Anrainer | I vicini

.....
Jürgen Pichler
Quellenweg - Via Sorgente 7
39021 Latsch - Laces

.....
Patrick Mair
Hauptplatz - Piazza Principale 12
39021 Latsch - Laces

.....
Platzgummer Anton
Herrengasse - Via Signori 17
39021 Latsch - Laces

.....
Fraktion Latsch der Gemeinde Latsch
Hauptplatz - Piazza Principale 6
39021 Latsch - Laces

Verantwortlicher | Responsabile

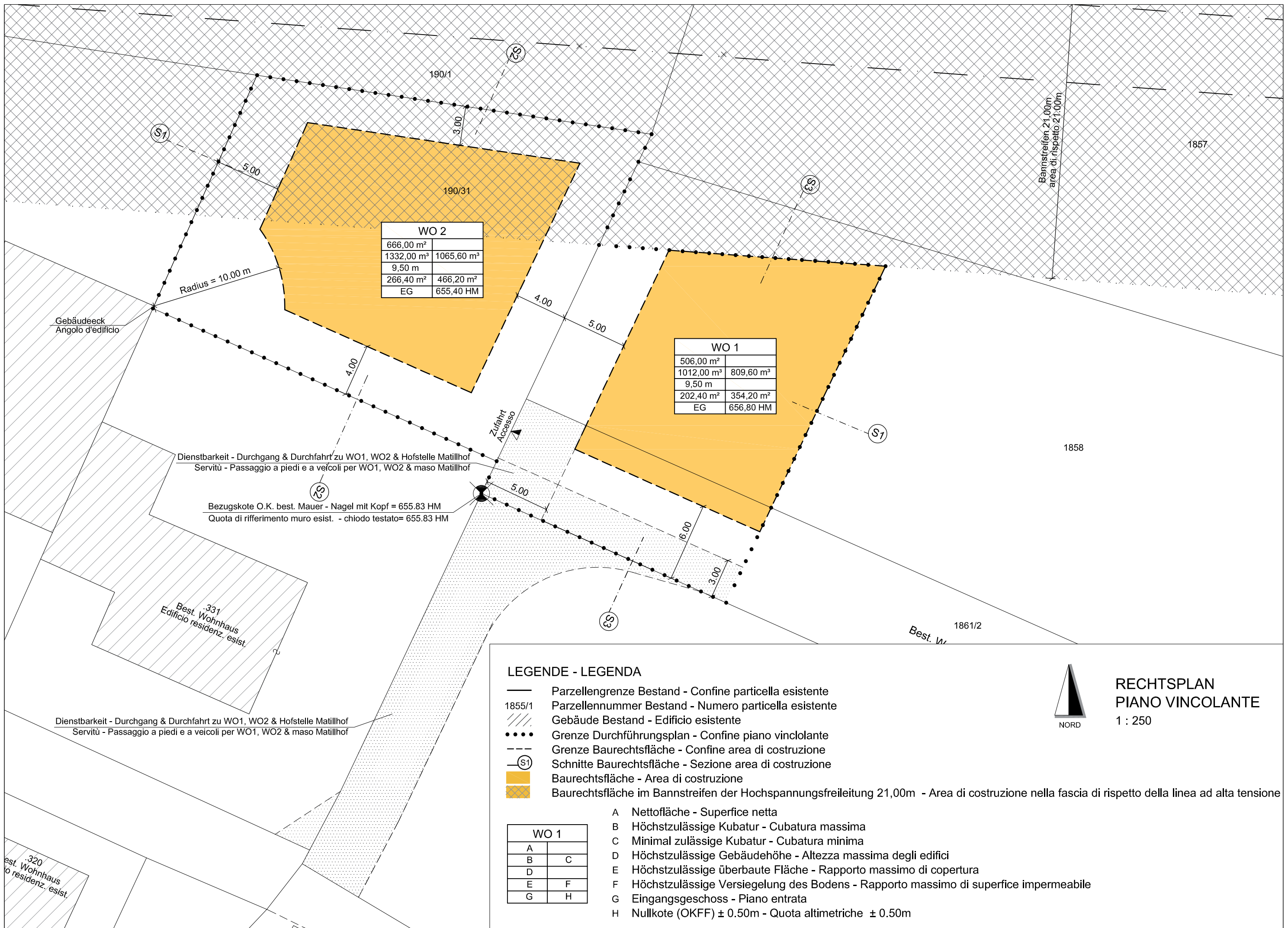
Dr. Ing. Siegfried Pohl

POHL+
PARTNER

Hauptstraße 60 via Centrale
I - 39021 Latsch | Laces (BZ)
T +39 0473 62 21 95 F +39 0473 62 36 95
www.pohl-partner.it info@pohl-partner.it

Technischer Leiter | Direttore Tecnico

.....
Dr. Ing. Siegfried Pohl

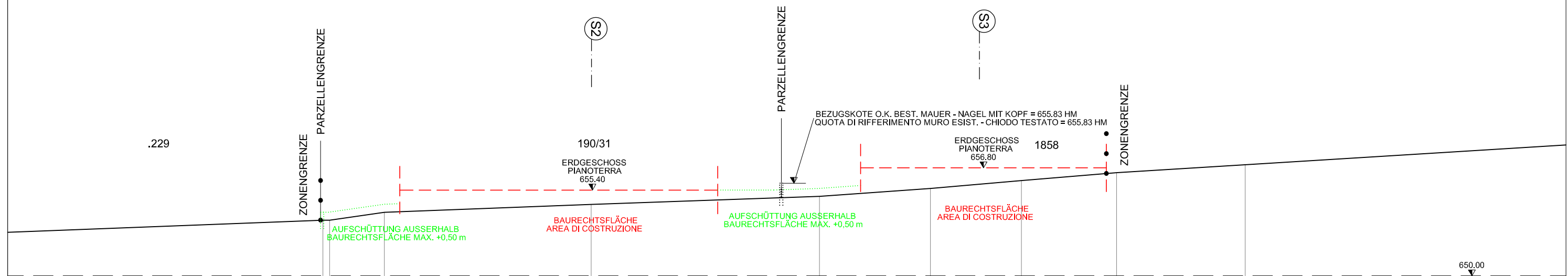


RECHTSPLAN
 PIANO VINCOLANTE
 1 : 250



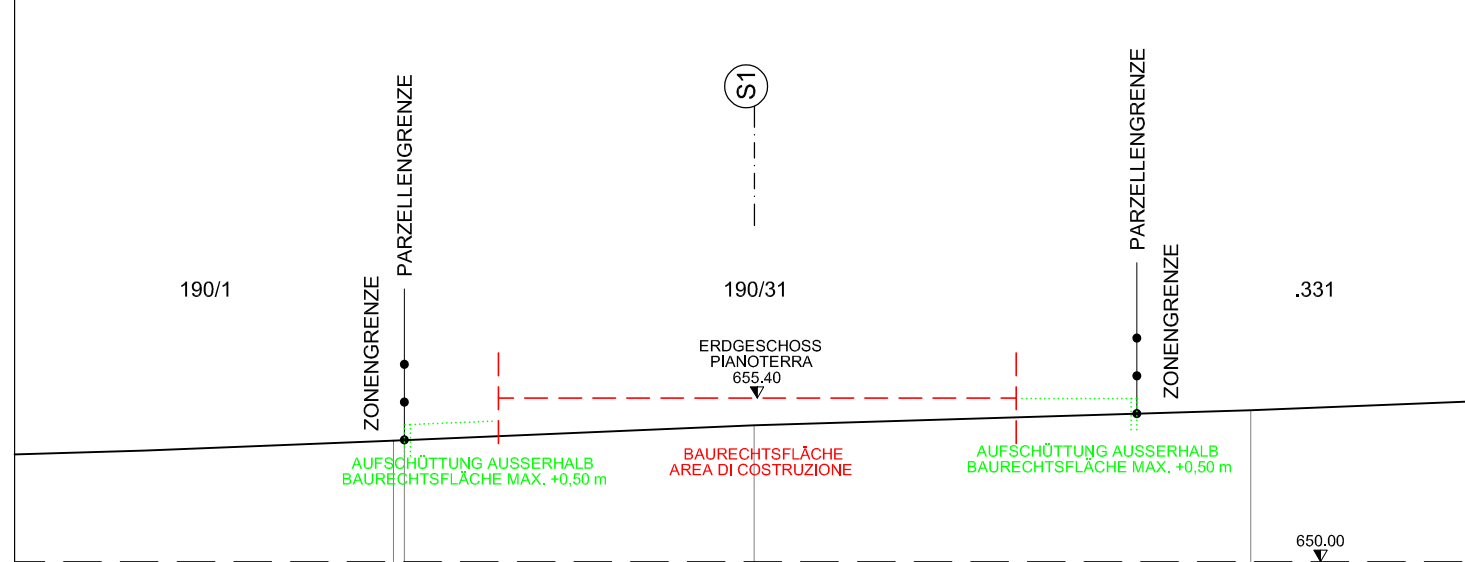
SCHNITT S1 SEZIONE S1

1 : 250



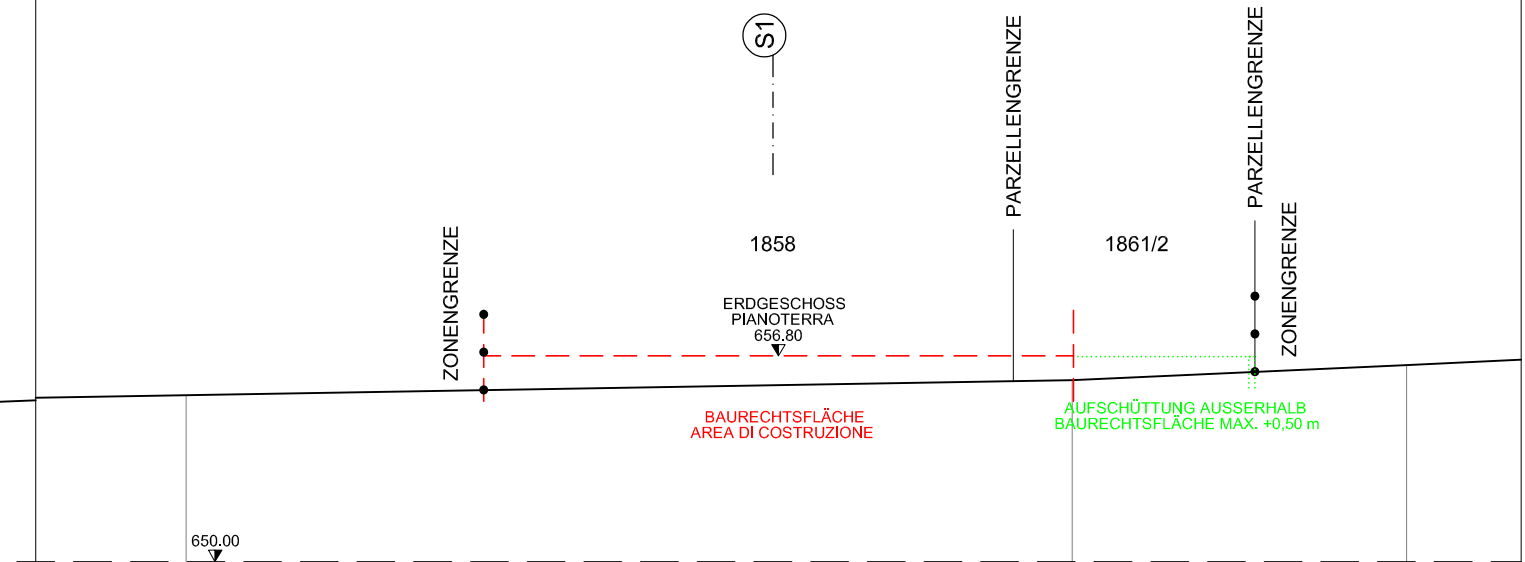
SCHNITT S2 SEZIONE S2

1 : 250



SCHNITT S3 SEZIONE S3

1 : 250



LEGENDE - LEGENDA

- Parzellengrenze Bestand - Confine particella esistente
- 1855/1 Parzellennummer Bestand - Numero particella esistente
- • • Grenze Durchführungsplan - Confine piano vincolante
- - - Grenze Baurechtsfläche - Confine area di costruzione
- ⋯ Aufschüttung außerhalb der Baurechtsfläche max. +0,50 m - Riempimento massimale fuori l'area di costruzione mass. +0,50 m
- (S1) Schnitte Baurechtsfläche - Sezione area di costruzione

SCHNITTE SEZIONI

1 : 250